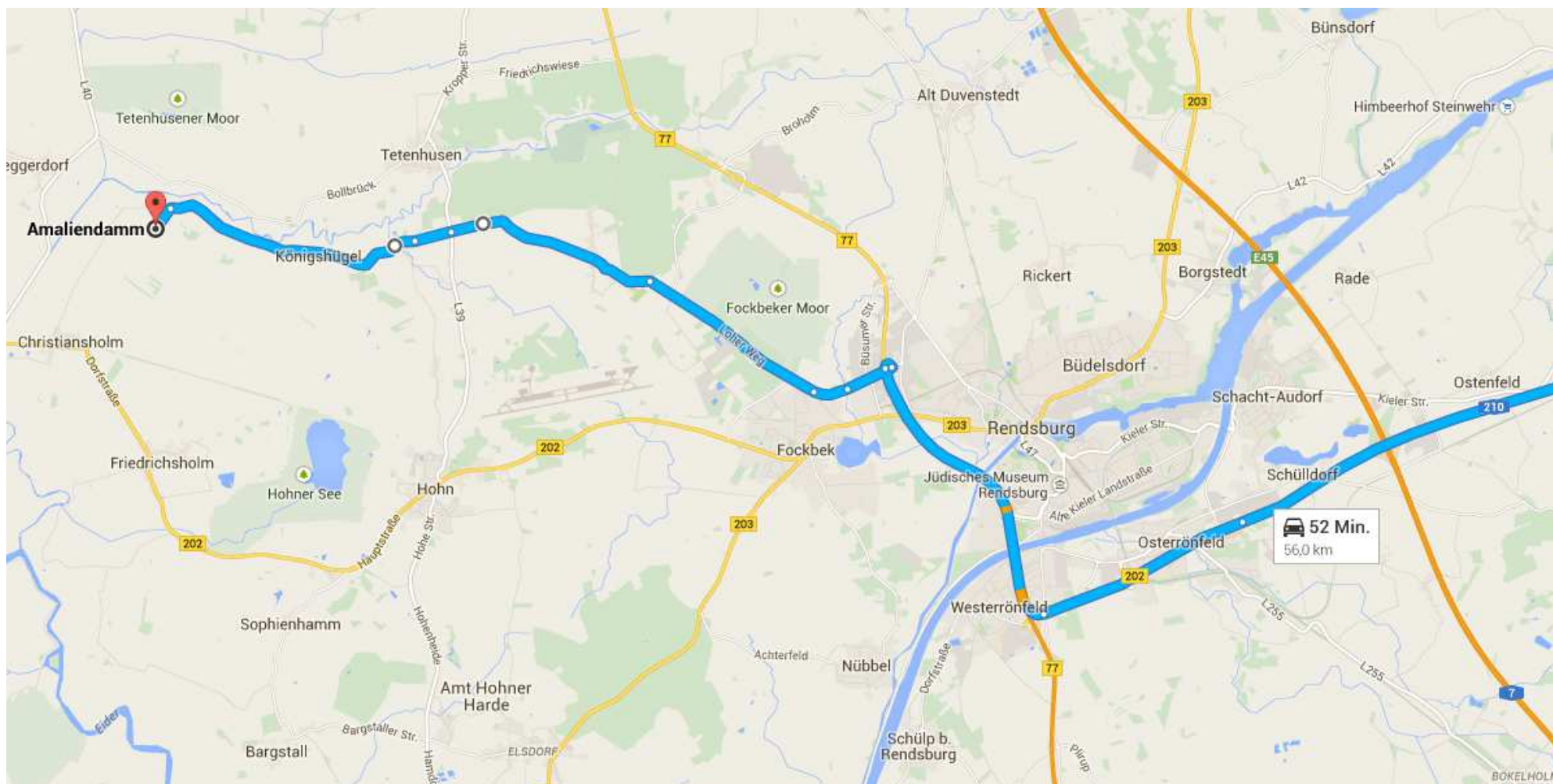


Cookies helfen uns bei der Bereitstellung unserer Dienste. Durch die Nutzung unserer Dienste erklären Sie sich damit einverstanden, dass wir Cookies setzen.

Mehr erfahren

OK

Route von Landesamt für Landwirtschaft, Umwelt und ländliche Räume nach Amaliendamm



○ Landesamt für Landwirtschaft, Umwelt und ländliche Räume

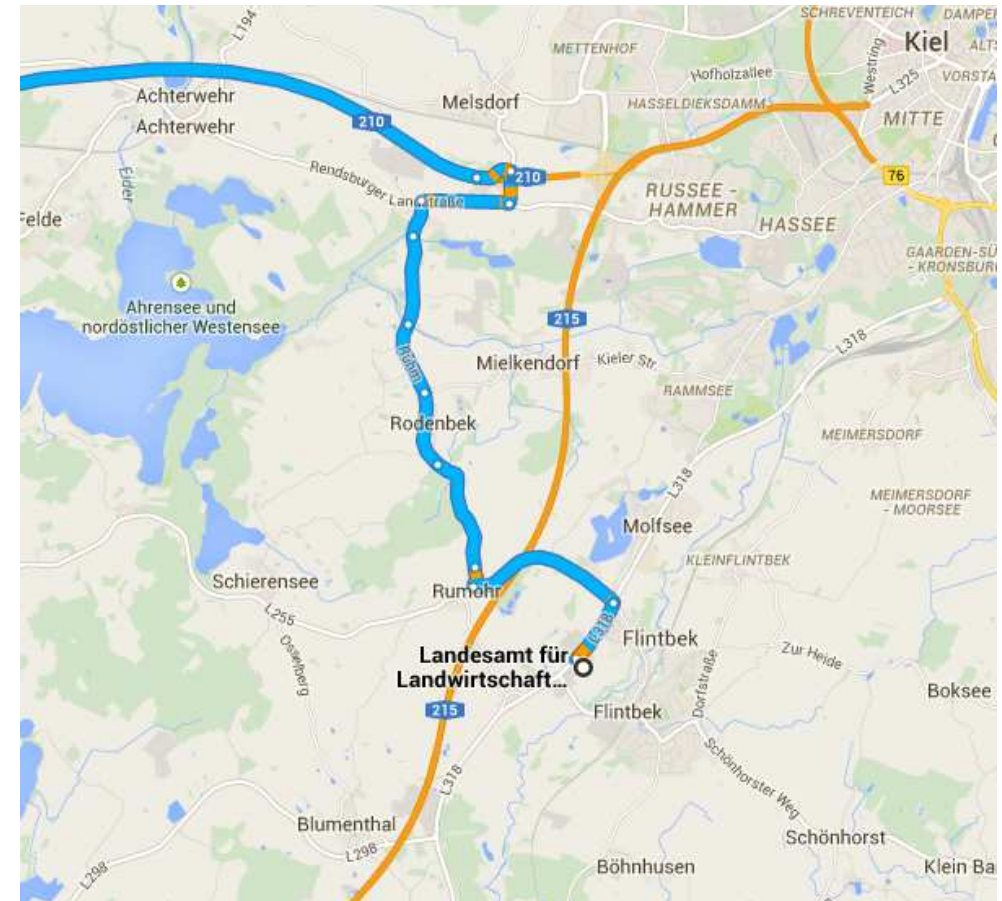
Hamburger Chaussee 25, 24220 Flintbek

Von L255, Rodenbeker Weg, K32, Ruhm, ... und Rendsburger



Landstraße A210 nehmen

- ↑ 1. Auf Hamburger Chaussee nach Nordosten Richtung Konrad-Zuse-Ring starten
950 m
- ↶ 2. Links abbiegen auf L255
2,3 km
- ↷ 3. Rechts abbiegen auf Dorfstraße
290 m
- ↑ 4. Weiter auf Rodenbeker Weg
1,6 km
- ↑ 5. Weiter auf K32
1,1 km
- ↑ 6. Weiter auf Ruhm/K32
1,0 km
- ↑ 7. Weiter auf Schönwohlder Str.
1,2 km
- ↑ 8. Weiter auf K32
500 m
- ↷ 9. Rechts abbiegen auf Rendsburger Landstraße
1,2 km
- ↶ 10. Links abbiegen auf Rotenhofer Weg
450 m
- ⤴ 11. Links abbiegen auf A210 Richtung Rendsburg
550 m



A210 bis Rendsburg folgen, auf B77 Ausfahrt Richtung St. Peter-Ording/Heide/Fockbek/Rendsburg-Nordwest nehmen

30,6 km / 20 Min.

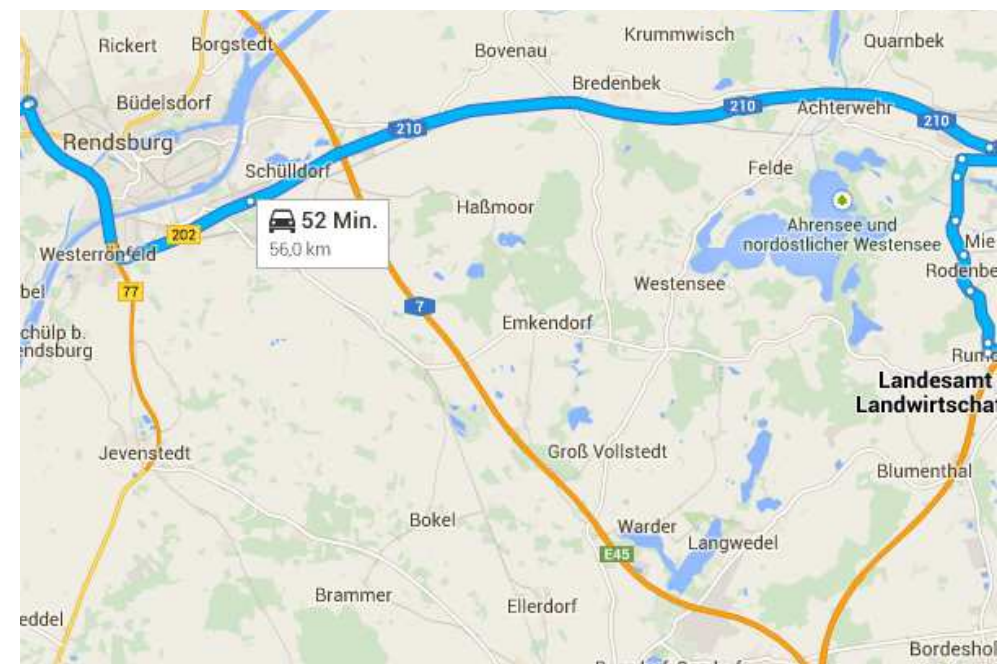
- ⤴ 12. Auf A210 fahren
21,2 km



- ↑ 13. Geradeaus auf B202 3,8 km

- ↑ 14. Auf B202/B77 über die Auffahrt Flensburg/Rendsburg/St. Peter-Ording/Heide 5,4 km
i Weiter auf B77

- ↘ 15. Ausfahrt Richtung St. Peter-Ording/Heide/Fockbek/Rendsburg-Nordwest 210 m



Loher Weg, Hauptstraße und Dorfstraße bis Amaliendamm nehmen 14,3 km / 19 Min.

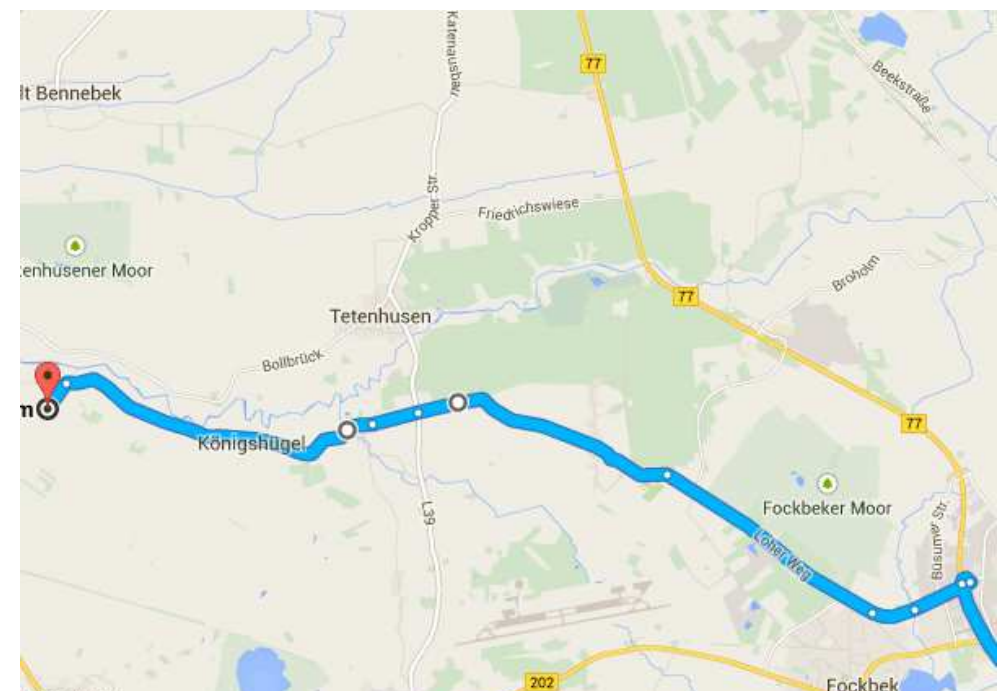
- ↘ 16. Rechts abbiegen auf Loher Str. 850 m
i Den Kreisverkehr passieren

- ↑ 17. Weiter auf K69 600 m

- ↑ 18. Weiter auf Loher Weg/K69 3,4 km

- ↑ 19. Loher Weg verläuft leicht nach links und wird zu Hauptstraße 3,7 km

- ↑ 20. Weiter auf Dorfstraße 650 m



- ↗ 21. Leicht **rechts** abbiegen, um auf **Dorfstraße** zu bleiben
4,6 km
- ↶ 22. **Links** abbiegen auf **Amaliendamm**
450 m



📍 Amaliendamm

24799

Die Route dient nur zu Planungszwecken. Es ist möglich, dass die Verkehrsverhältnisse aufgrund von Baustellen, Verkehr, Wetter oder anderen Ereignissen von den in der Karte dargestellten Suchergebnissen abweichen können. Sie sollten daher Ihre Route entsprechend planen. Sie müssen alle Zeichen oder Hinweise bezüglich Ihrer Route beachten.